

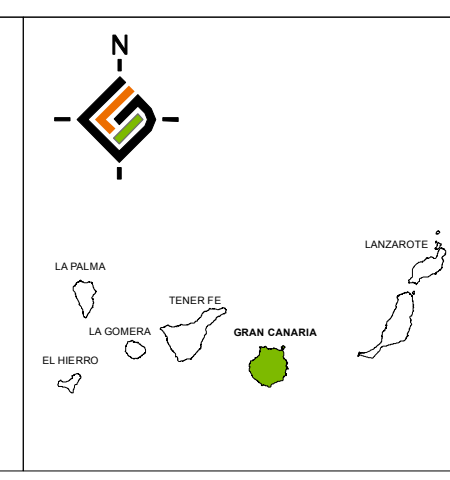
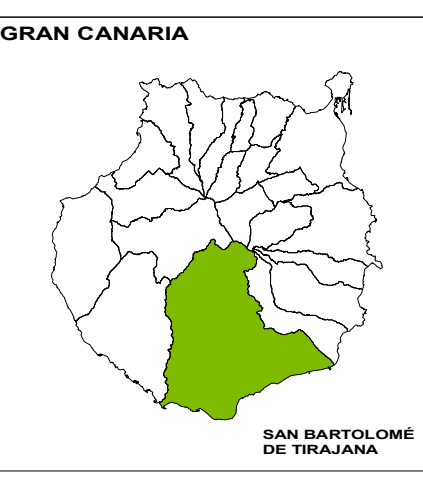
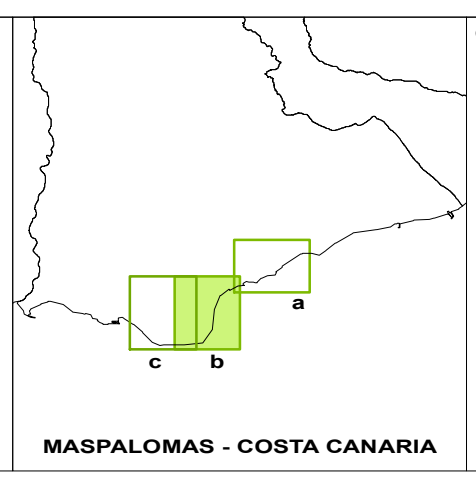
Fuente cartográfica
GRAFCAN, S.A. (Año 2009)

Delimitaciones

- Ámbito de referencia territorial
- Ámbito de actuación

Red eléctrica

- Línea de alta tensión
- Tomatas eléctricas
- Estación transformadora
- Arquetas eléctricas



Plan para la modernización, mejora e incremento de la competitividad de San Agustín, Playa del Inglés y Maspalomas
SAN BARTOLOMÉ DE TIRAJANA

PLANO DE INFORMACIÓN DEL PMM: ANALISIS DE LOS USOS Nº PLANO: **PMM-I-13b**

RED ELÉCTRICA
Playa del Inglés

REDACTOR:
EQUIPO TÉCNICO
GESPLAN S.A.

FECHA:
OCTUBRE 2012
ESCALA:
1:5.000

Gobierno de Canarias